

# Población 1500



The University of Sheffield.

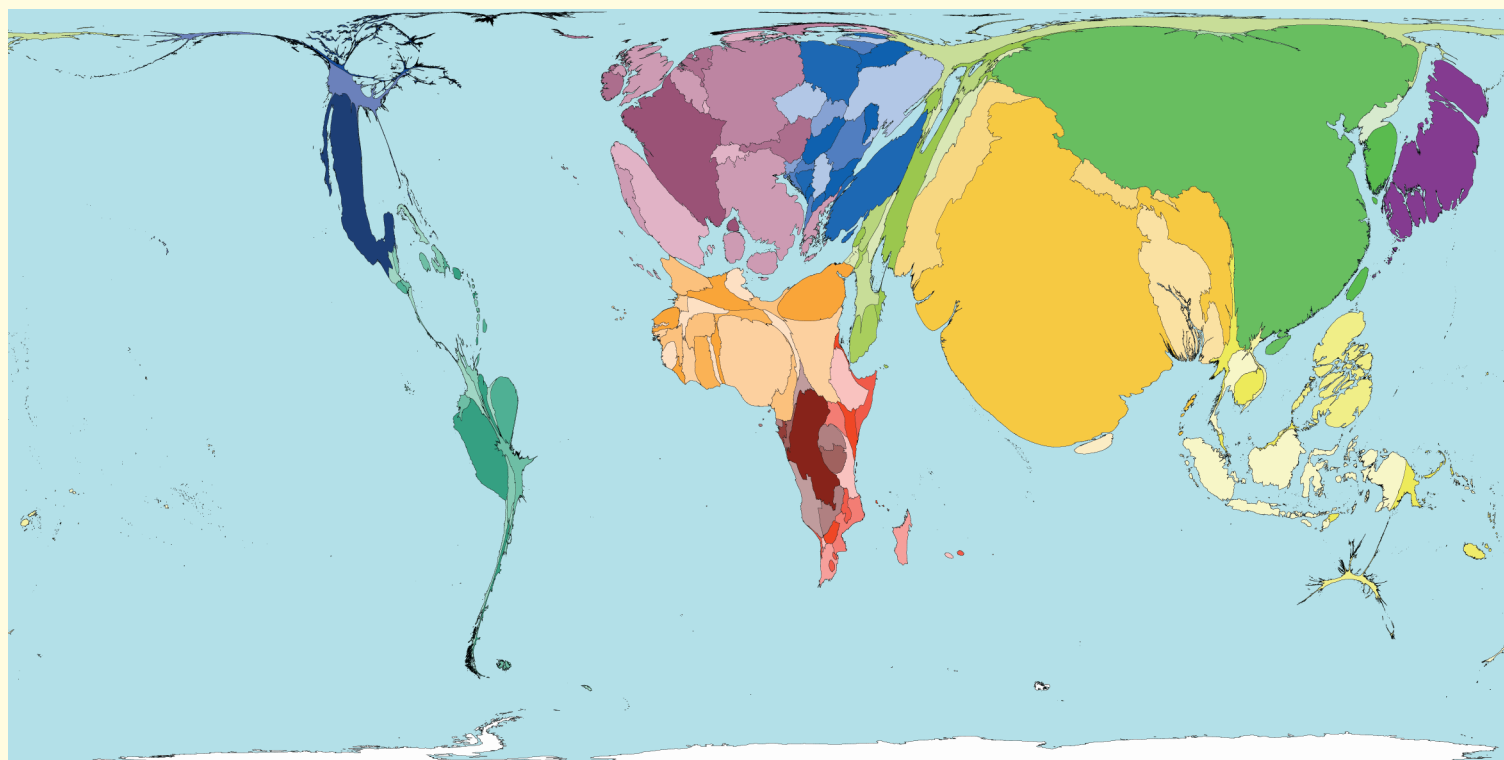


The Leverhulme Trust



Geographical Association

Produced by the SASI group (Sheffield) and Mark Newman (Michigan)

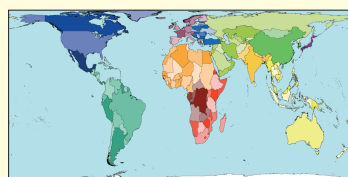


En los tiempo en los que se dio la conquista de Sudamérica, por parte de España y cuando Cristóbal Colón exploraba Centro América y Sudamérica, el total de población de Méjico y Perú, juntos, era mayor que el total de la población del resto de los países de Sudamérica.

Las regiones con mayor población eran las del Sureste Asiático, donde se concentraba más de la mitad de la población mundial.

La distribución de toda la población mundial en 1500 era aproximadamente igual a la del año 1, a pesar de que su número prácticamente doblaba al de ese periodo.

Este mapa muestra la distribución de la población mundial en el año 1500.



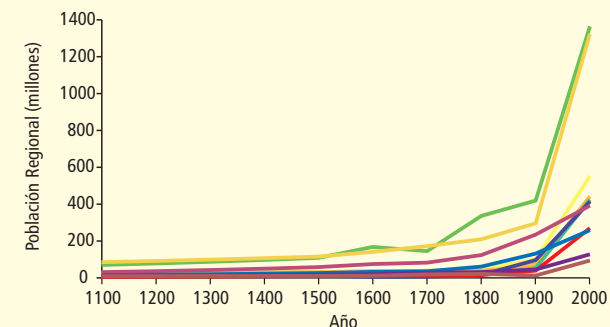
Superficie

## LAS VEINTE MAYORES POBLACIONES EN EL AÑO 1500

Posición	Territorio	Valor	Posición	Territorio	Valor
1	China	103	11	Nigeria	8
2	India	90	12	Filipinas	8
3	Japón	15	13	Méjico	7
4	Francia	15	14	España	7
5	Alemania	12	15	Ucrania	7
6	Bangladesh	11	16	Turquía	6
7	Federación Rusa	11	17	Republica Democrática del Congo	5
8	Indonesia	11	18	Sudán	4
9	Italia	11	18	Egipto	4
10	Pakistán	10	18	Republica Islámica de Irán	4

población en millones.

## POBLACIÓN MUNDIAL



### Notas técnicas

- Fuente: Angus Maddison, 2003.
- Las fronteras actuales, que se muestran en el mapa, difieren de las que existían en 1500.
- Para más información ver la web.

*“La población [Mejicana] fue diezmada ... los colonos españoles trataron a la población nativa de forma brutal y las enfermedades europeas que trajeron ... fueron fatales para los indígenas”.* British Broadcasting Corporation, 2006