

Población 1960



The University of Sheffield.

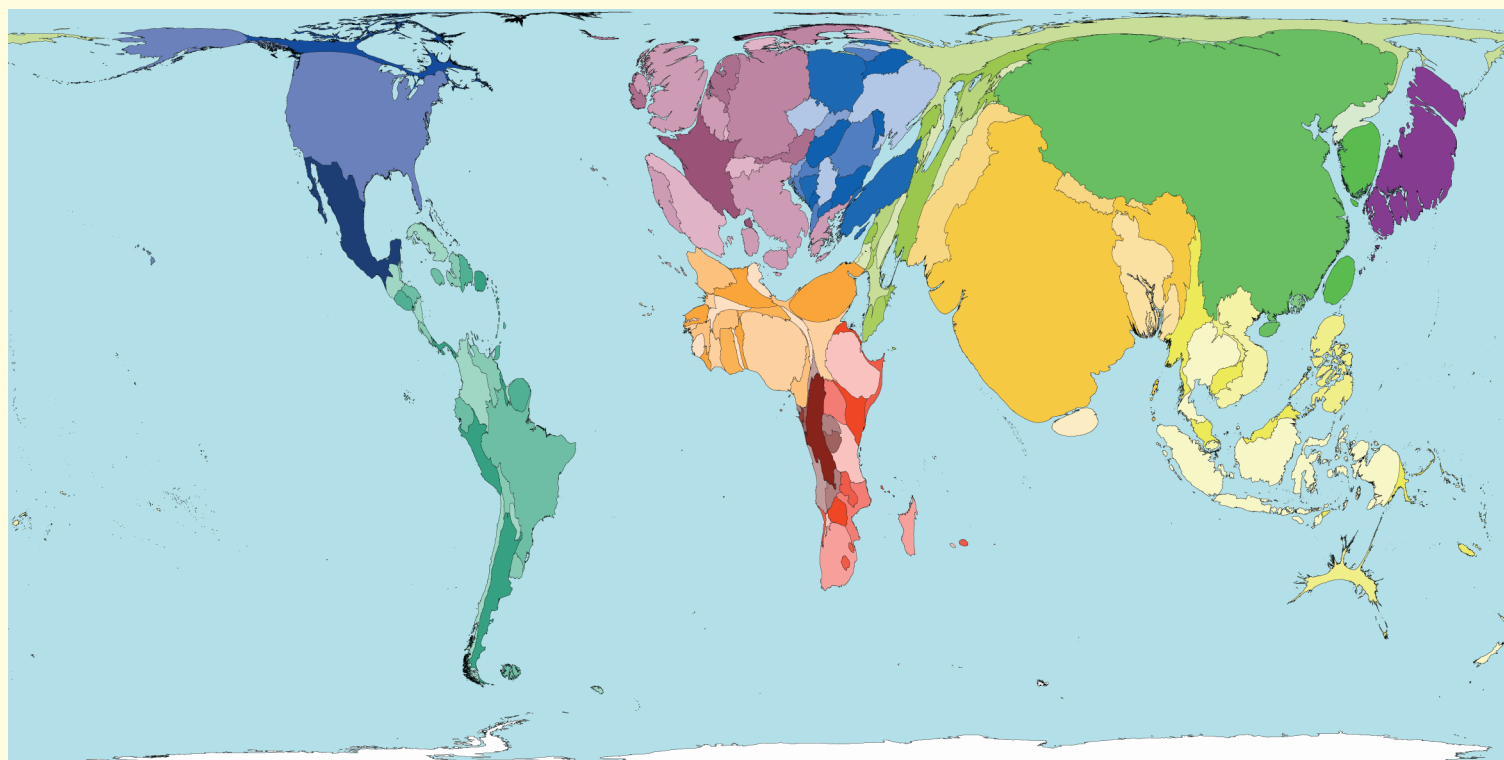


The Leverhulme Trust



Geographical Association

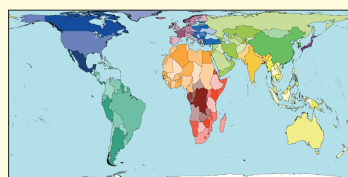
Produced by the SASI group (Sheffield) and Mark Newman (Michigan)



La población mundial en 1960 era de 3039 millones. Tal y como ocurre hoy, las poblaciones de China e India (de forma independiente) son más del doble de grandes que las del territorio más grande que les sigue.

Sur América ha incrementado su proporción con respecto a la población mundial desde 1900. La proporción correspondiente a Europa del este comienza a disminuir en 1900, momento en el que equivalía al 15% de la población mundial, hasta el 11% en 1960 y hasta un 6% en el 2000.

Este mapa muestra la distribución de la población mundial en 1960.



Superficie

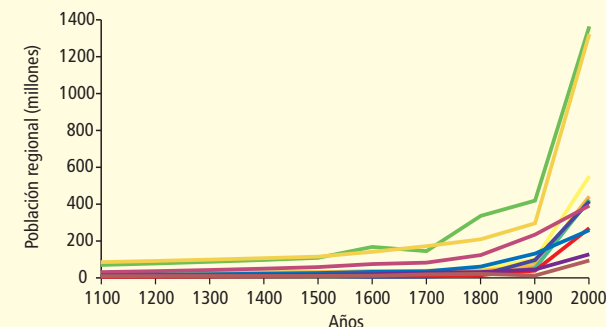
- Notas técnicas
- Fuente: Angus Maddison, 2003.
 - Las fronteras actuales, que se muestran en el mapa, difieren de las que existían en 1960.
 - Para más información ver la web.

LAS VEINTE MAYORES POBLACIONES EN 1960

Puesto	Territorio	Valor	Puesto	Territorio	Valor
1	China	667	11	Pakistán	50
2	India	434	12	Italia	50
3	Estados Unidos	181	13	Francia	46
4	Federación Rusa	120	14	Ucrania	43
5	Indonesia	95	15	Nigeria	40
6	Japón	94	16	Méjico	38
7	Alemania	72	17	Vietnam	32
8	Brasil	72	18	España	31
9	Bangladesh	55	19	Polonia	30
10	Reino Unido	52	20	Filipinas	29

población en millones

POBLACIÓN MUNDIAL



“Esperemos que llegue pronto el día en el que los ciudadanos del mundo se unan para sacar, de forma efectiva, un tratado de paz del rincón del mundo dondequiera que se halle”.

Albert Lutuli, 1961